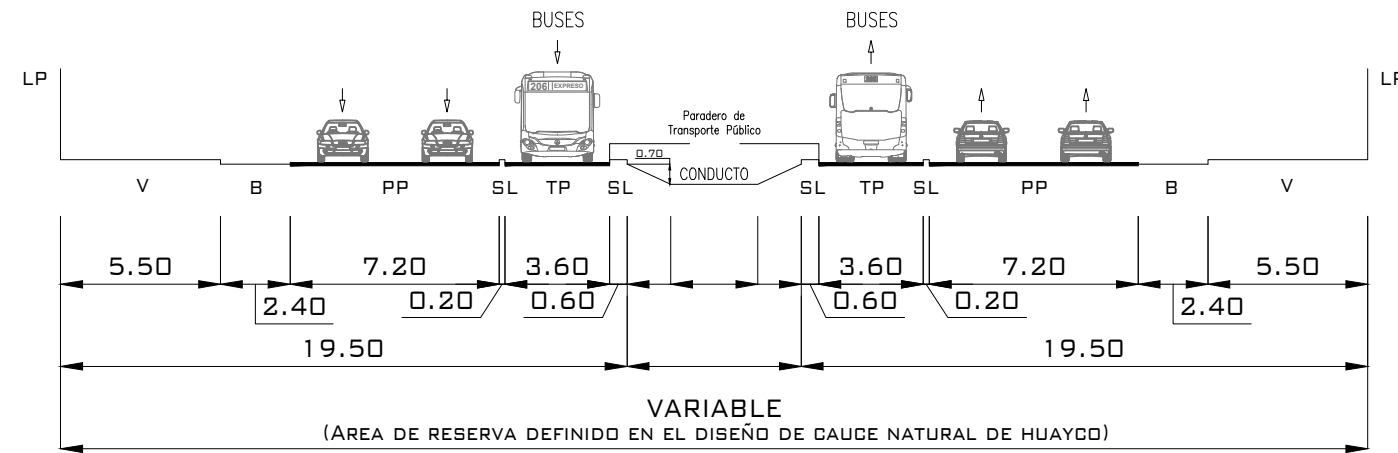
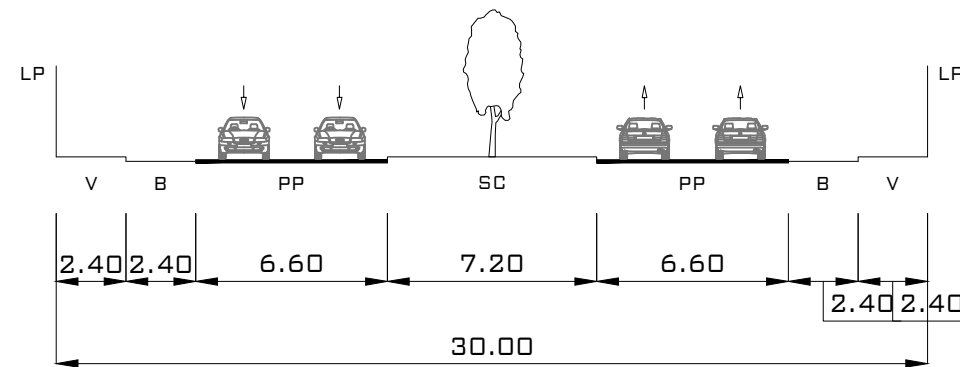


LEYENDA



- B = BERMA
- E = ESTACIONAMIENTO
- J = JARDIN
- LP = LIMITE DE PROPIEDAD
- PP = PISTA PRINCIPAL
- PS = PISTA SECUNDARIA
- SC = SEPARADOR CENTRAL
- SL = SEPARADOR LATERAL
- T = TALUD
- TP = PISTA EXCLUSIVA DE TRANSPORTE PUBLICO
- V = VEREDA



SECCIÓN : **A-01**
 CLASIFICACIÓN : ARTERIAL
 NOMBRE : AV. LOS BOSQUES
 TRAMO : AV. INDUSTRIAL - FINAL DE LA VIA
 DISTRITOS : LURÍN



SECCIÓN : **A-02**
 CLASIFICACIÓN : ARTERIAL
 NOMBRE : AV. PACTA (CERRO CAPIRINO)
 TRAMO : AV. LOS BOSQUE - AV. MALANCHE
 DISTRITOS : LURÍN - PUNTA HERMOSA

	MUNICIPALIDAD METROPOLITANA DE LIMA INSTITUTO METROPOLITANO DE PLANIFICACIÓN		
	PARTE DE LA QUEBRADA EL LUCUMO - "BOSQUES DE LURIN" DISTRITO DE LURIN		FECHA OCT. - 2018
	ANEXO Nº 5 SECCIONES VIALES		PLANO 3